

# GesundLand Vulkaneifel

Nutzung des Konzepts der  
Therapeutischen Landschaft im  
ländlichen Tourismus



Symposium

„Gesundheit im Ländlichen Raum“

Siegen, 29. November 2013

Referentin: Katharina Bersch

# Das GesundLand Vulkaneifel



# Das GesundLand Vulkaneifel

- Fläche: 625 km<sup>2</sup>
- Anzahl Ortsgemeinden: 75
- Einwohnerzahl: 41.111
- Bevölkerungsdichte: 65,78 EW/km<sup>2</sup>
- Anzahl Kliniken mit Anschlussheilbehandlung: 5





A scenic landscape featuring a calm lake reflecting the surrounding greenery and a church spire in the distance. The foreground is dominated by lush green grass and reeds. The sky is clear and blue.

# **Therapeutische Landschaft**


# Therapeutische Landschaften

- Konzept stammt von dem amerikanischen Wissenschaftler Wilbert Gessler (1991)
- Landschaften mit malerischer Kulisse und gesundheitsfördernden Einrichtungen, die vornehmlich der Erholung dienen

*oder*

- Landschaften, die durch eine reichhaltige Ausstattung an Gesundheitseinrichtungen gekennzeichnet sind (landscapes of care)
- These: Aufenthalte in der Natur und Landschaftseindrücke haben nachweislich eine positive Wirkung auf Heilungs- und Linderungsprozesse





# Therapeutische Landschaften ??

1. Angebotsgestaltung
2. Austausch zwischen Medizin und Tourismus
3. Vermarktung und Öffentlichkeitsarbeit
4. Infrastruktur
5. Wissenschaftliche Validierung
6. Regionales Qualifizierungsprogramm





Entspannung



Wellness

Jedes Angebot MUSS ein  
Angebotsgestaltung  
Landschaftserlebnis beinhalten

Therapie



Prävention



# Austausch zwischen Medizin und Tourismus





# Vermarktung und Öffentlichkeitsarbeit



facebook Suche nach Personen, Orten und Dingen Katharina Bersch Startseite

Du postest, kommentierst und machst „Gefällt mir“-Angaben im Namen von Katharina Bersch

**GESUNDLAND VULKANEIFEL**

9.162 „Gefällt mir“-Angaben · 669 sprechen darüber · 124 were here

Natur · Region · Medizin & Gesundheit  
 Leopoldstr. 29, 54550 Daun  
 06592 951370  
 Heute: 09:00 - 17:00

Info Fotos „Gefällt mir“-Angaben Impressum Veranstaltungen

1.205 Personen haben diesen Beitrag gesehen

**GesundLand Vulkaneifel** hat Brigitte Preschers Foto geteilt.  
 19. November

Der Herbst bring das #Pulvermaar so richtig zum leuchten!  
 Vielen Dank an Brigitte, für die ganzen tollen Fotos!

Ganz leise ist Ulmen heute Nacht mit Puderzucker eingestäubt worden 😊

Gefällt mir nicht mehr · Kommentieren · Teilen 72

Dir, Yvonne Boris Alexander Gabriel und 194 anderen gefällt das · Top-Kommentare ·





# Therapeutische Landschaften in der Infrastruktur



Therapeutische Wege

Parks

Ortsbilder

Kureinrichtungen

Landschaftstherapeutische Wege



# Therapeutische Landschaften wissenschaftlich validiert

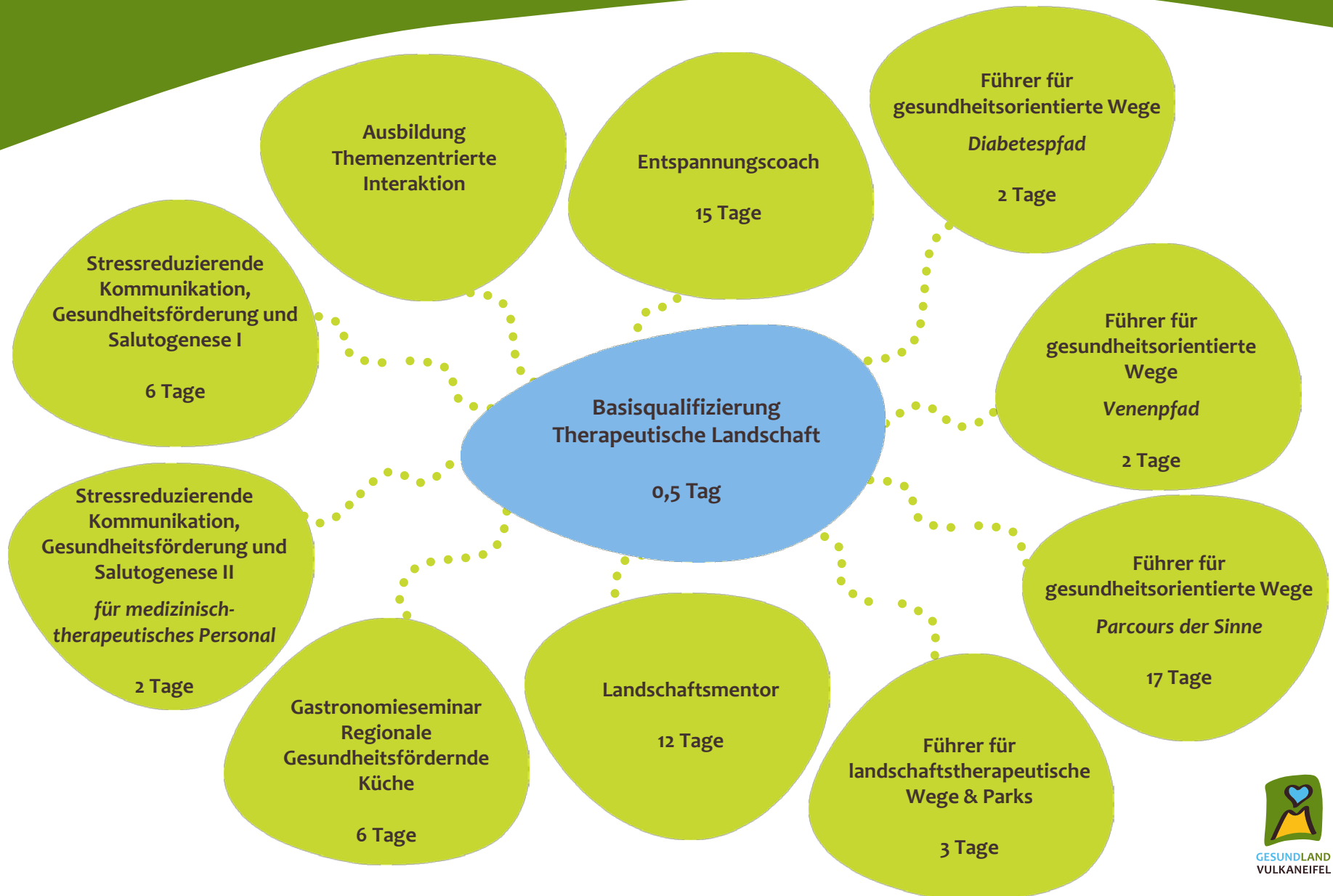







**Beratungs- und  
Qualifizierungsprogramm**

# Beratungs- und Qualifizierungsprogramm





An aerial photograph of a small village nestled on the banks of a large, calm lake. The landscape is lush and green, with rolling hills, dense forests, and open fields. The village consists of numerous houses with dark roofs, some with red roofs, and a church with a prominent steeple. The lake reflects the surrounding greenery and the sky. The overall scene is peaceful and idyllic.

**„Der Unterschied zwischen Landschaft und  
Landschaft ist klein; doch groß ist der  
Unterschied zwischen den Betrachtern.“**

**Ralph Waldo Emerson**



Fragen ?





# Vielen Dank für Ihr Interesse!

Wir werden gefördert durch die Europäische Union und das Land Rheinland-Pfalz.

Hier investiert Europa in die ländlichen Gebiete.



Weitere Informationen:

[www.gesundland-vulkaneifel.de](http://www.gesundland-vulkaneifel.de)